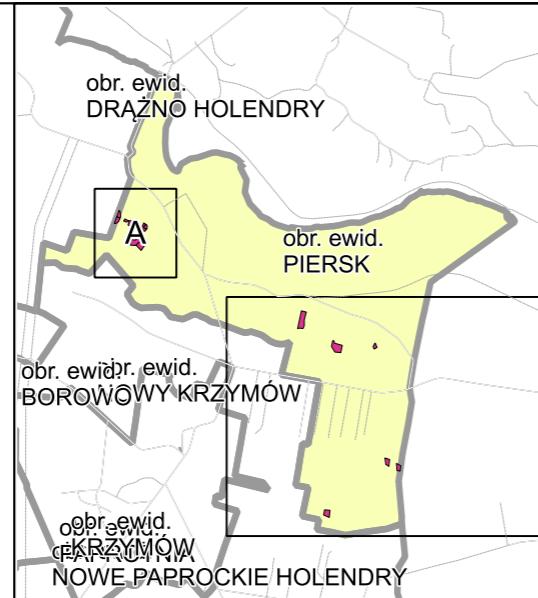


MAPA
GOSPODARczo-PRZEGLĄDOWA
DRZEWOSTANÓW
OBREB
PIERSK
 GMINA
 Krzymów
 POWIAT
 Koniński
 WOJEWÓDZTWO
 Wielkopolskie
 Stan na: 02.04.2025
POWIERZCHNIA OGÓLNA
1,62 ha (1,6173 ha)
SKALA 1:5 000
 50 0 50 100 150 200 m



Legenda


gr. Leśne niezależne do odnowienia gr. Leśne zależne do odnowienia

	Sosna (So), Modrzew (Md), Limba (Lb)
	Świerk (Św)
	Jodła (Jd), Dąglezja (Dg)
	Dąb (Db)
	Buk (Bk), Grab (Gb)
	Jesion (Js), Klon (Kl), Wiąz (Wz), Jawor (Jw)
	Olsza (Ol)
	Brzoza (Brz), Akacja (Ak)
	Topola (Tp), Osika (Os), Wierzba (Wb), Lipa (Lp)
	Pozostałe grunty leśne

3 Opis oddziału
6So70
1.56
 Kasownik


Formy ochrony przyrody:
 Park Krajobrazowy
 Rezerw. Przyrody
 Zesp. PK
 Obszar Chronionego Kraj.
 Stanowisko dok.
 N2000 OSO
 N2000 SOO

	Granica obrębu ewidencyjnego
	Granica własności z inną wł.
	Granica oddziału
	Granica pododdziału
	Drogi leśne
	Linie energetyczne, telekom., rurociągi
	Cieki
	Pozostałe elementy liniowe
	Autostrada
	Główna
	Lokalna
	Ścieżka
	Plazowina iglasta
	Plazowina liściasta
	Zrąb
	Powierzchnia gruntów leśnych o powierzchni mniejszej niż 0.1 ha w kompleksach (art. 3 ustawy o lasach z dnia 28 września 1991 roku)
	Las innych własności
	Las we władaniu PGL LP
	Działka ewidencyjna
	Granica pow. niestanowiącej wyłączenia (PNSW)
	Klasoużytek



Powiat Koniński

LAS-R Sp. z o.o.
 e-mail: biuro@las-r.pl
 www.las-r.pl
 ul. Snycarska 34/13,
 30-817 Kraków



Źródła danych: gugik.gov.pl, @autorzy OpenStreetMap, BDL, GIOŚ 2019